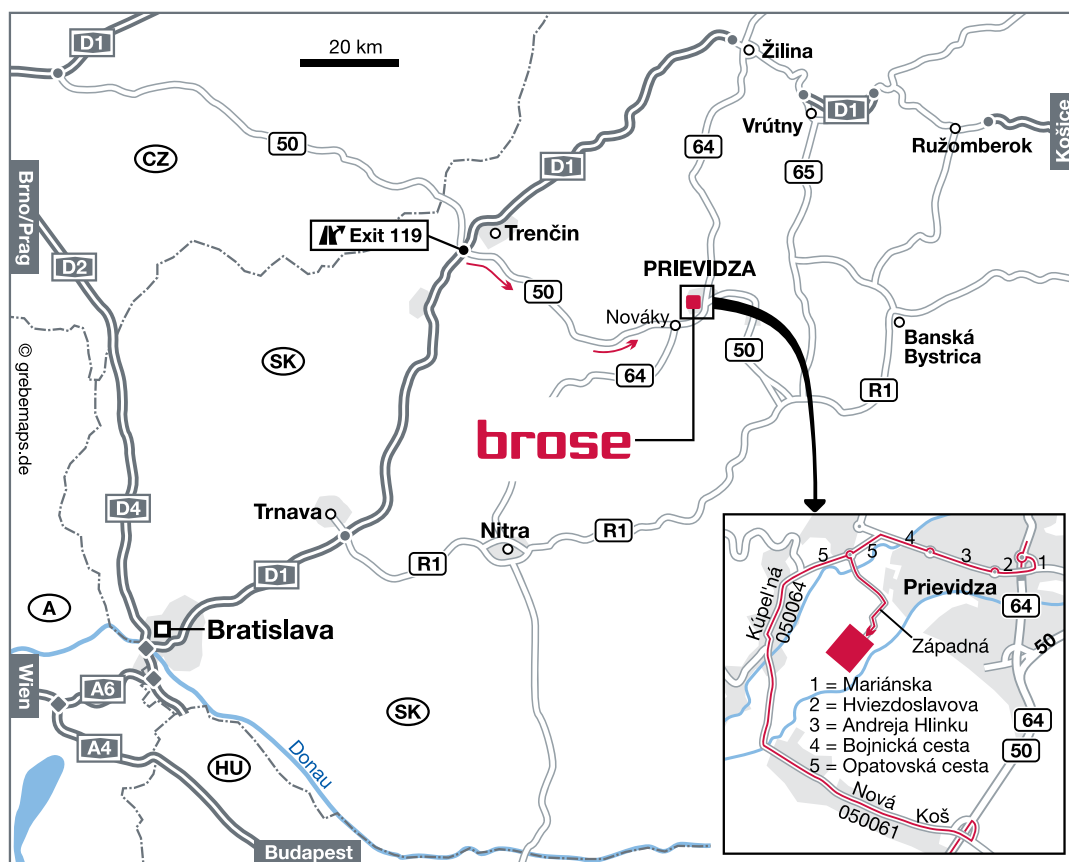


Brose Prievidza, spol. s r.o.

Max Brose 2909/20
971 01 Prievidza
Slovensko

Telefón: +421 26026 1100
E-Mail: prievidza@brose.com

GPS-súradnice:
Dĺžka: 18° 35' 28.57" V
Šírka: 48° 45' 50.49" S



Z Bratislavy pokračujte po diaľnici D1 až po výjazd Chocholná (119 kilometer). Pokračujte po ceste E572 smerom na Trenčín. Približne po 50 kilometroch v Novákoch odbočte vpravo na ulicu Jesenského.

Pokračujte po ulici Jesenského a Gaspara Košťála štyri kilometre až po námestie SNP. Držte sa vľavo a pokračujte ďalej po ceste 64 smerom na Opatovce nad Nitrou / Bojnice.

Ďalej pokračujte približne dva kilometre po ulici Kúpeľná a Opatovská cesta až ku kruhovému objazdu. V kruhovom objazde použite prvý výjazd. Po približne jednom kilometri prídete k Brose Prievidza.

Brose Prievidza, spol. s r.o.

Max Brose 2909/20
971 01 Prievidza
Slowakei

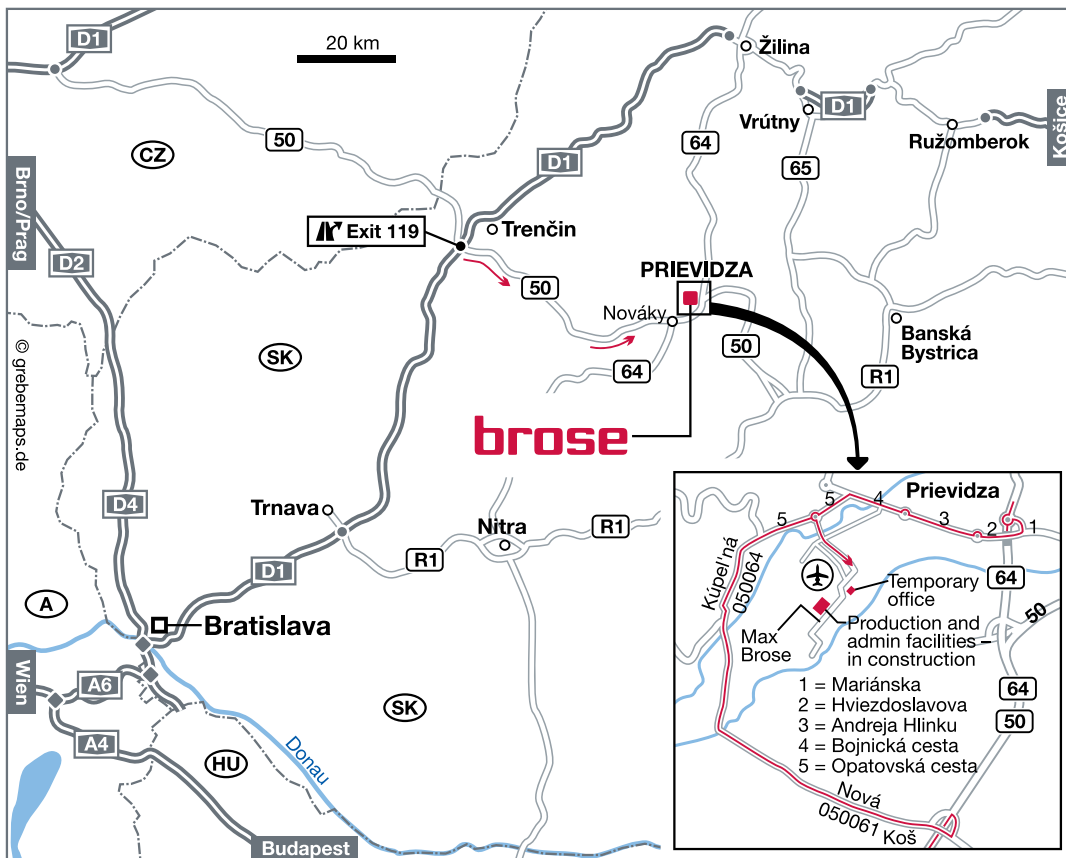
Telefon: +421 26026 1100

E-Mail: prievidza@brose.com

GPS-Koordinaten:

Länge: 18° 35' 28.57" O

Breite: 48° 45' 50.49" N



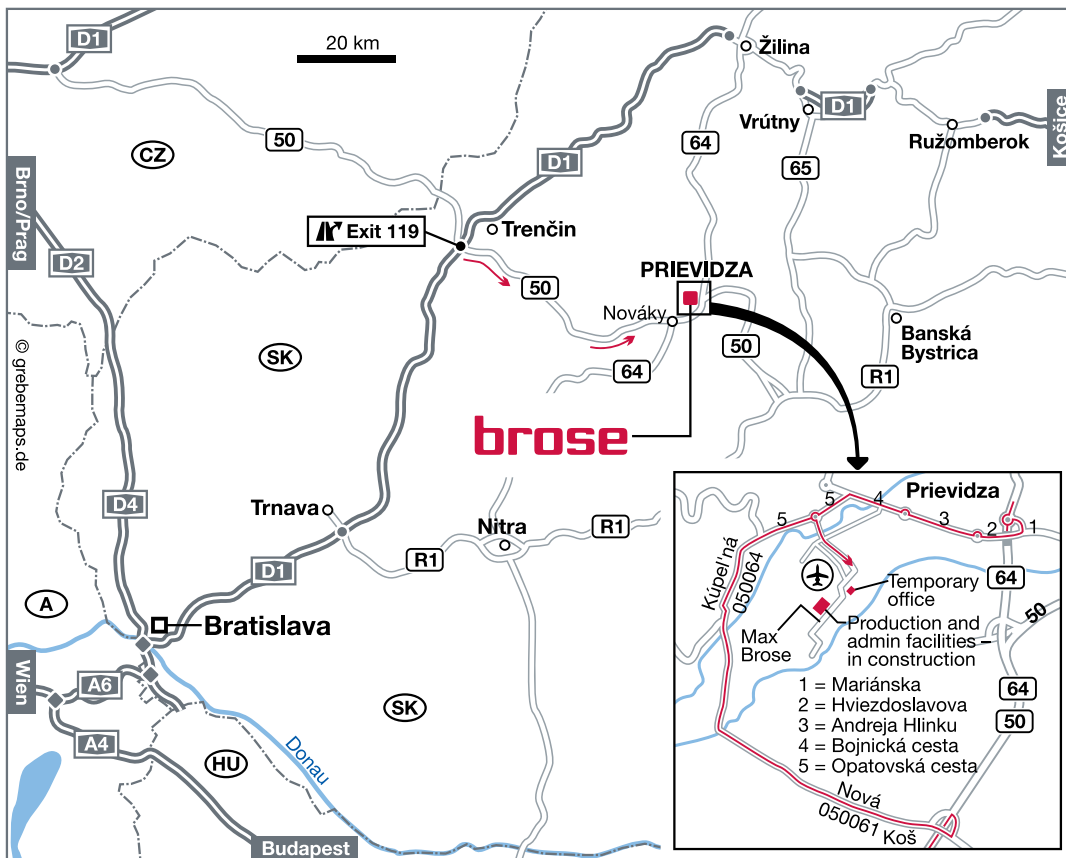
Von Bratislava kommend fahren Sie auf der Autobahn D1 bis zur Ausfahrt Chocholná (Kilometer 119). Fahren Sie auf die E572 in Richtung Trenčín. Folgen Sie dem Straßenverlauf für ca. 80 Kilometer in Richtung Prievidza. In Nováky biegen Sie rechts auf die Jesenského Straße ab. Folgen Sie der Jesenského und Gašpara Košťála Straße vier Kilometer bis Námestie SNP. Halten Sie sich links und fahren auf die 64 in Richtung Opatovce nad Nitrou / Bojnice. Von Opatovce nad Nitrou kommend folgen Sie der Kúpeľná und Opatovská cesta Straße rund zwei Kilometer lang, bis zum Kreisverkehr. Nehmen Sie im Kreisverkehr die erste Ausfahrt und folgen Sie dem Straßenverlauf. Nach etwa einem Kilometer haben Sie Brose Prievidza erreicht.

Brose Prievidza, spol. s r.o.

Max Brose 2909/20
971 01 Prievidza
Slovakia

Phone: +421 26026 1100
Mail: prievidza@brose.com

GPS-coordinates:
Longitude: 18° 35' 28.57" E
Latitude: 48° 45' 50.49" N



From Bratislava take the D1 motorway until you reach the Chocholná exit (kilometer 119). Take road No. E572 heading towards Trenčín. Follow road E572 for about 64 kilometers heading towards Prievidza. In Nováky, turn right onto Jesenského street. Follow Jesenského street and Gašpara Košťala street for about 4 kilometers onto Námestie SNP. Turn left and follow road 64 heading towards Opatovce nad Nitrou / Bojnice. From Opatovce nad Nitrou, follow Kúpeľná and Opatovská cesta for about 2 kilometers until you reach the roundabout. Leave the roundabout using the first exit and follow the street for about 1 kilometer until you reach Brose Prievidza.